

**Dossier d'Enregistrement
Au titre des Installation Classées
Pour la Protection de l'Environnement ICPE**

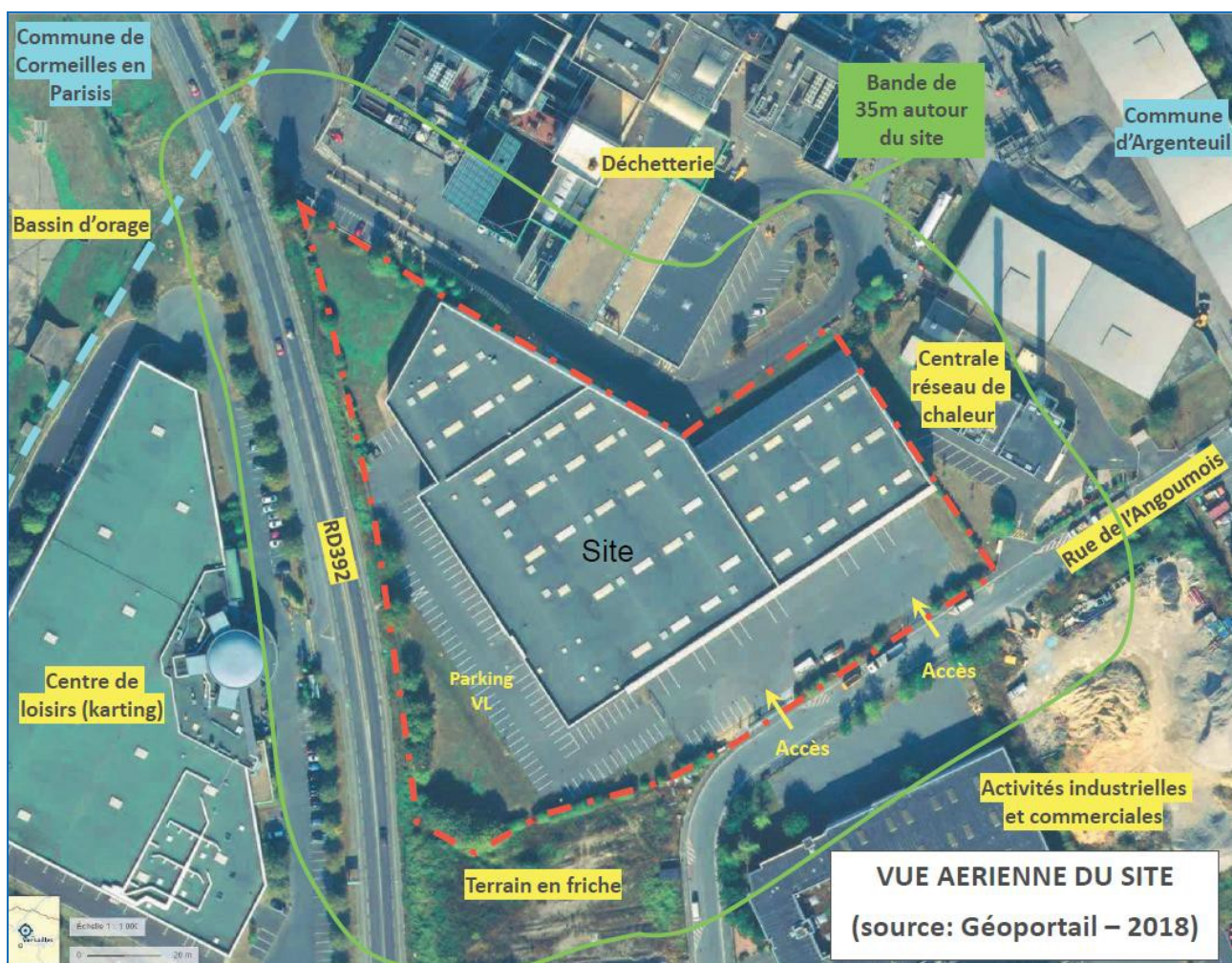
15 rue de l'Angoumois, 95100 Argenteuil



Pièce Jointe N°3

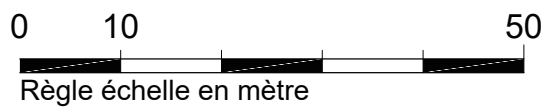
Carte au 1/200
(source geoportail.fr)







ECH:1/750



Pièce complémentaire

PC2

Les présentes pièces dessinées ne sont pas des plans d'exécutions. Elles sont exclusivement destinées à l'obtention des autorisations administratives de construire. Les niveaux et côtes mentionnés sont fournis à titre indicatif.

WARTNER
18 Quai du Président Carnot,
92210 SAINT-CLOUD

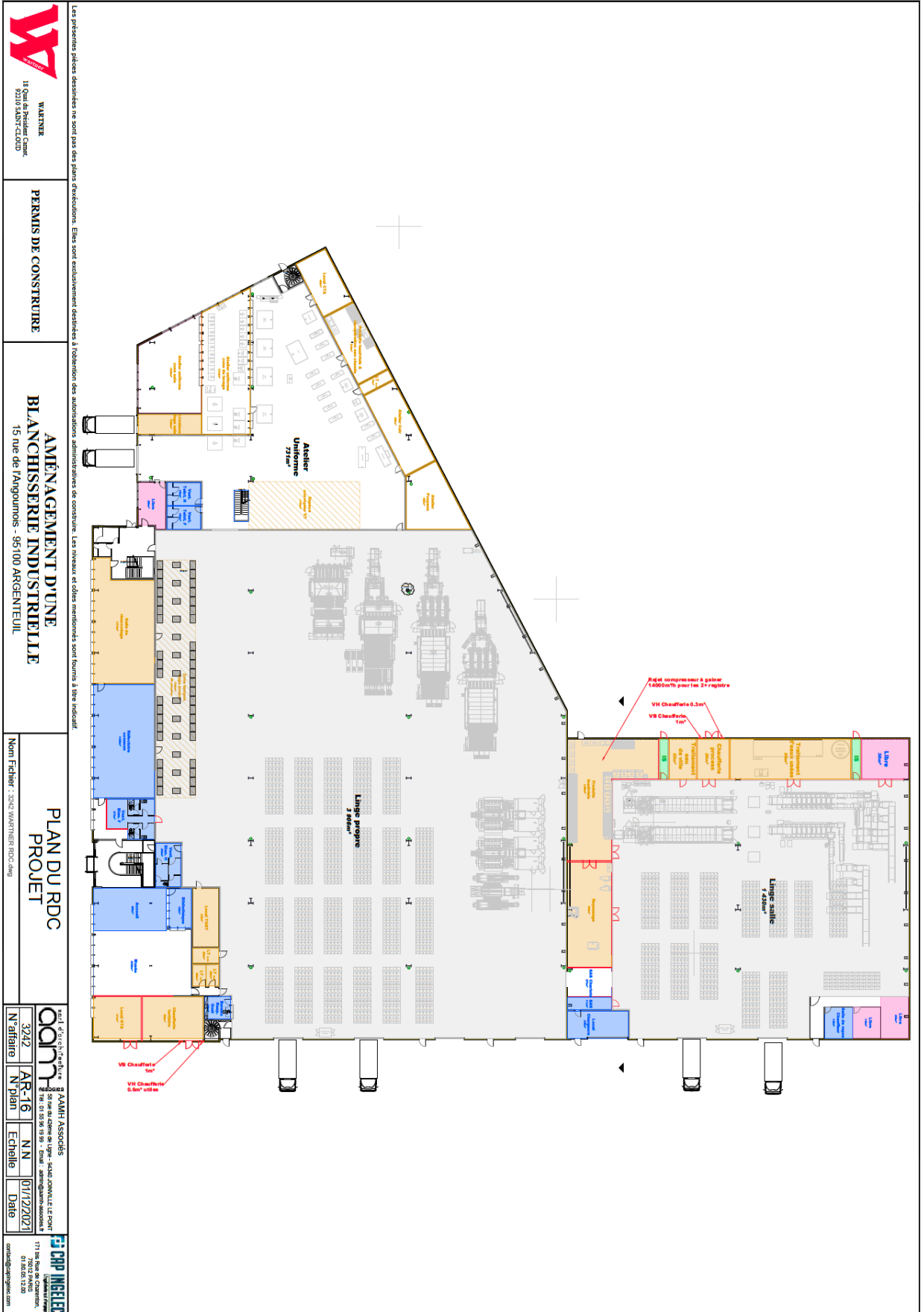
PERMIS DE CONSTRUIRE

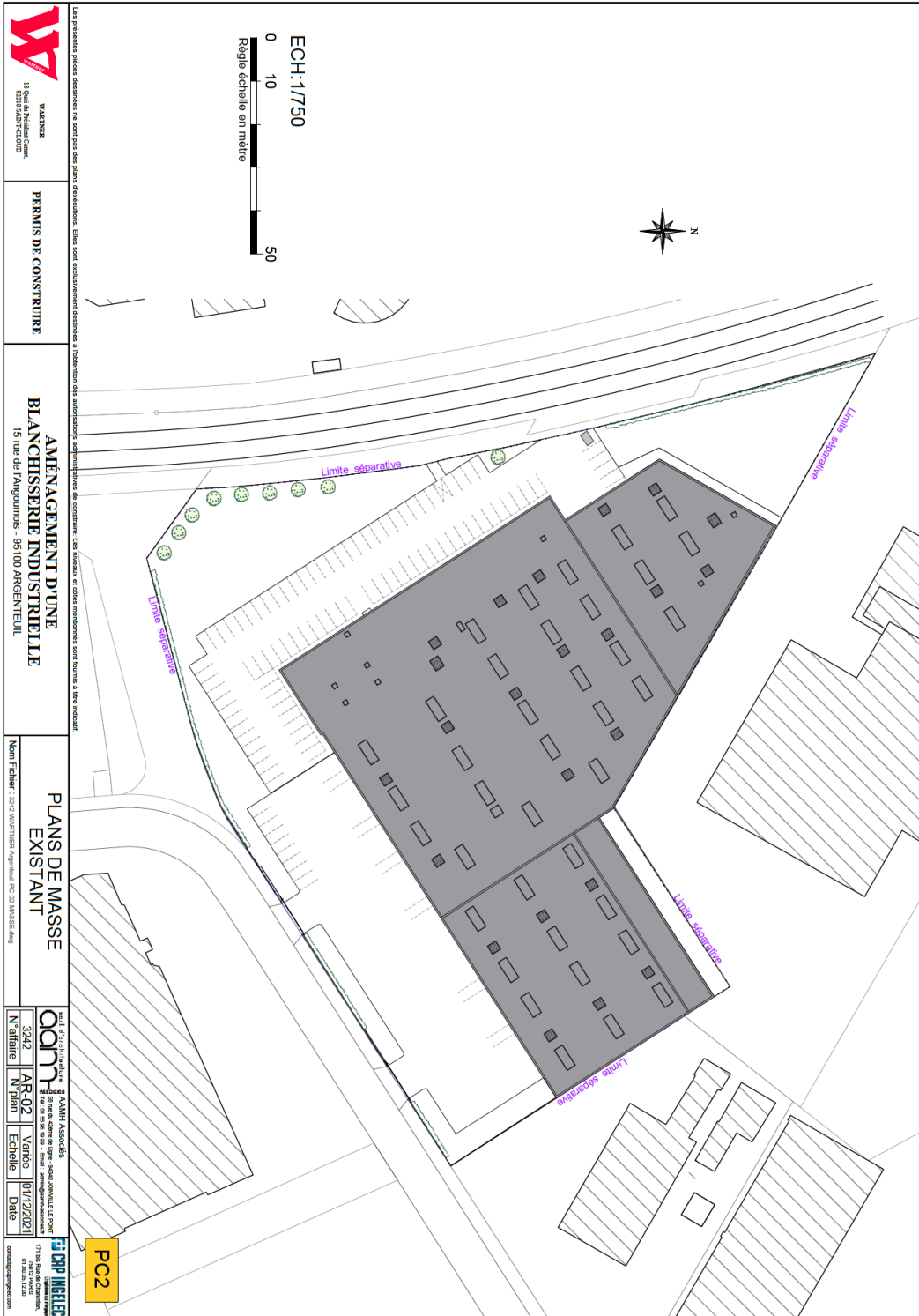
**AMÉNAGEMENT D'UNE
BLANCHISSERIE INDUSTRIELLE**
15 rue de l'Angoumois - 95100 ARGENTEUIL

**PLAN DE MASSE, DE TOITURE ET DE RESEAUX
EXISTANT**
Nom Fichier : 3242-WARTNER-Argenteuil-PC-02-MASSE.dwg

s.a.r.l. d'architecture AAMH Associés 58 rue du 42ème de Ligne - 94340 JOINVILLE LE PONT Tél : 01 55 96 19 99 - Email : admin@aamh-associés.fr			
3242	AR-02	Variée	07/01/2022
N°affaire	N°plan	Echelle	Date

CAP INGELEC
L'ingénieur qui s'engage
171 bis Rue de Charenton,
75012 PARIS
01.80.05.12.00
contact@capingelec.com





PERMIS DE CONSTRUIRE

**AMÉNAGEMENT D'UNE
 BLANCHISSERIE INDUSTRIELLE**
 15 rue de l'ingénieur - 95100 ARGENTEUIL

**PLANS DE MASSE
 EXISTANT**

00077
 3242
 N° plan
 AR-02
 VARIANTE
 01/17/2023
 DATE

SPR INGENIER
 171 rue de la République
 95100 ARGENTEUIL
 01 30 50 13 20
 contact@springenier.com

DIRECTION GÉNÉRALE DES FINANCES PUBLIQUES

EXTRAIT DU PLAN CADASTRAL

Département :
VAL D OISE

Commune :
ARGENTEUIL

Section : CS
Feuille : 000 CS 01

Échelle d'origine : 1/1000
Échelle d'édition : 1/2000

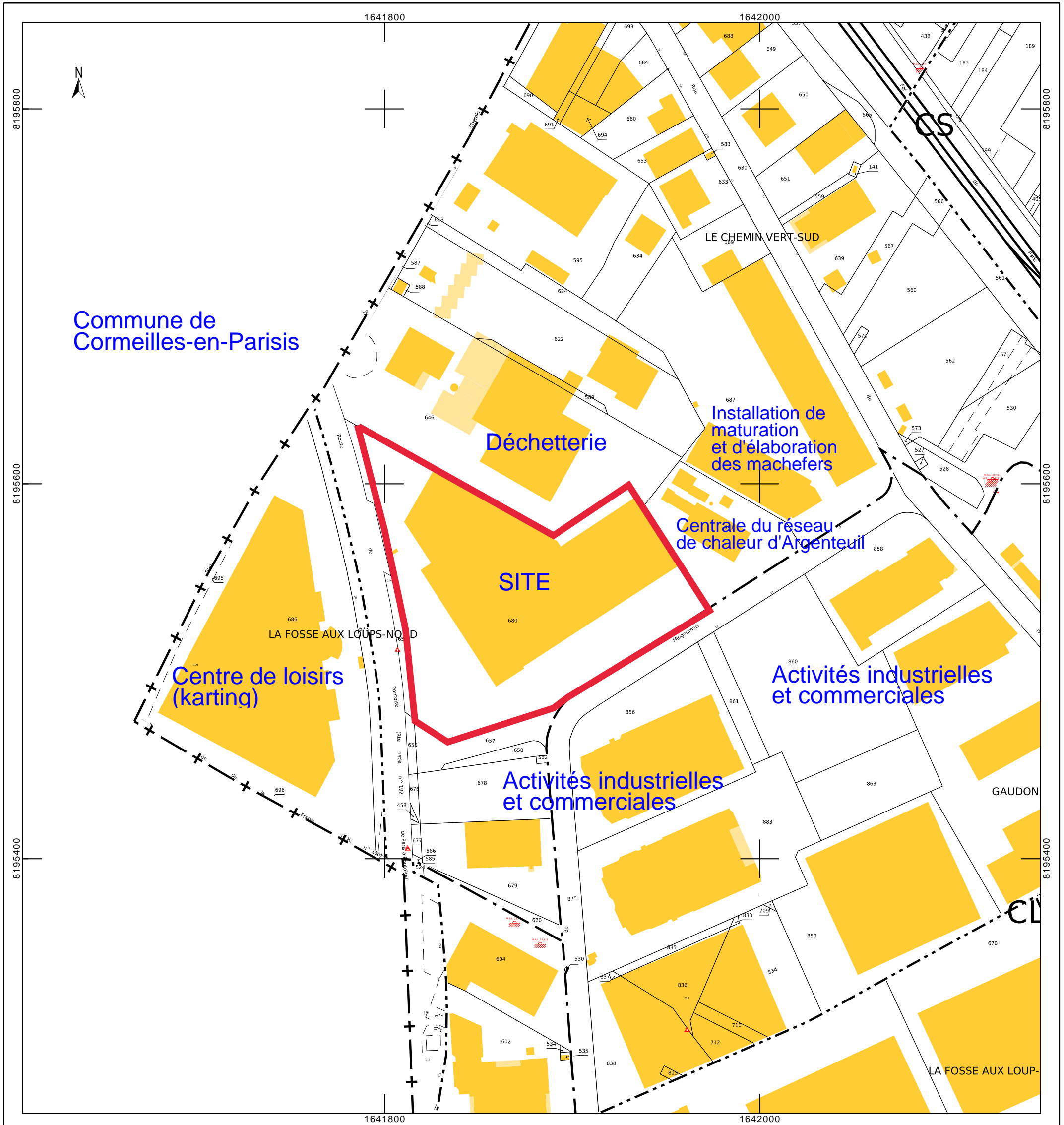
Date d'édition : 09/12/2021
(fuseau horaire de Paris)

Coordonnées en projection : RGF93CC49
©2017 Ministère de l'Action et des Comptes
publics

Le plan visualisé sur cet extrait est géré par le
centre des impôts foncier suivant :
SERVICE DEPARTEMENTAL DES IMPOTS
FONCIERS DU VAL D'OISE CENTRE DES
FINANCES PUBLIQUES 95093
95093 CERGY PONTOISE CEDEX
tél. 01.30.75.72.00 -fax
sdif.val-doise@dgfip.finances.gouv.fr

Cet extrait de plan vous est délivré par :

cadastre.gouv.fr



DIRECTION GÉNÉRALE DES FINANCES PUBLIQUES

EXTRAIT DU PLAN CADASTRAL

Département :
VAL D OISE

Commune :
CORMEILLES EN PARISIS

Section : AM
Feuille : 000 AM 01

Échelle d'origine : 1/1000
Échelle d'édition : 1/2000

Date d'édition : 09/12/2021
(fuseau horaire de Paris)

Coordonnées en projection : RGF93CC49
©2017 Ministère de l'Action et des Comptes
publics

Le plan visualisé sur cet extrait est géré par le
centre des impôts foncier suivant :
SERVICE DEPARTEMENTAL DES IMPOTS
FONCIERS DU VAL D'OISE CENTRE DES
FINANCES PUBLIQUES 95093
95093 CERGY PONTOISE CEDEX
tél. 01.30.75.72.00 -fax
sdif.val-doise@dgfip.finances.gouv.fr

Cet extrait de plan vous est délivré par :

cadastre.gouv.fr

